




INFORMAZIONI PERSONALI

Giuseppe MUCI

 Via Battaglini Giuseppe 2
73100 - Lecce (LE)

 +39 080 5285274
 +39 328 5771437

 giuseppe.muci@beniculturali.it
giuseppe.muci@postecert.it

Sesso: M | Data di nascita: 23/03/1983 | Nazionalità Italiana

**ESPERIENZA
PROFESSIONALE
MIBAC****POLO MUSEALE DELLA PUGLIA**

Dicembre 2017 - in corso

Funzionario Archeologo

MiBAC – Polo Museale della Puglia
Via Pier l'Eremita 25/B, Bari

Funzionario Archeologo Area III F1
Mansioni sotto elencate

6 Novembre 2018 - in corso

Incarico di Direzione dell'Anfiteatro romano - Lecce (Decreto n. 94 del 06/11/2018)

MiBAC – Polo Museale della Puglia
Via Pier l'Eremita 25/B, Bari

Funzionario Archeologo Area III F1
• Direzione di Ufficio non dirigenziale

Luglio 2018 - in corso

Componente del gruppo di lavoro "Anno del Cibo" (prot. 3918 del 07/09/2018)

MiBAC – Polo Museale della Puglia
Via Pier l'Eremita 25/B, Bari

Funzionario Archeologo Area III F1
• Organizzazione mostre ed eventi

Marzo 2018 - in corso

Incarico di responsabile dell'inventariazione e della catalogazione dei beni archeologici e storico-artistici del Castello angioino di Copertino (prot. 1311 del 29/03/2018)

MiBAC – Polo Museale della Puglia
Via Pier l'Eremita 25/B, Bari

Funzionario Archeologo Area III F1

Marzo 2018 - in corso

Incarico di responsabile dell'inventariazione e della catalogazione dei beni archeologici del Museo archeologico nazionale di Altamura (prot. 1311 del 29/03/2018)

MiBAC – Polo Museale della Puglia
Via Pier l'Eremita 25/B, Bari

Funzionario Archeologo Area III F1

- Marzo 2018 - in corso **Incarico di responsabile dell'inventariazione e della catalogazione dei beni archeologici dell'Anfiteatro romano di Lecce (prot. 1311 del 29/03/2018)**
- MiBAC – Polo Museale della Puglia
Via Pier l'Eremita 25/B, Bari
- Funzionario Archeologo Area III F1
- Gennaio 2018 - in corso **Componente del gruppo di lavoro "MuSST#2 - Patrimonio culturale e progetti di sviluppo locale"**
- MiBAC – Polo Museale della Puglia
Via Pier l'Eremita 25/B, Bari
- Funzionario Archeologo Area III F1
- Progettazione strategica di valorizzazione territoriale
- Dicembre 2017 - in corso **Partecipazione al Gruppo di lavoro per la verifica dello stato di conservazione e di inventariazione dei beni custoditi nei depositi dei siti del Polo Museale della Puglia (prot. 4859 del 19/12/2017)**
- MiBAC – Polo Museale della Puglia
Via Pier l'Eremita 25/B, Bari
- Funzionario Archeologo Area III F1
- Archeologia, valorizzazione e tutela

ESPERIENZA PROFESSIONALE

- Luglio 2014 - Gennaio 2016 **Archeologo / Topografo**
- Comune di Lecce
Via Rubichi 16, Lecce
- Archeologo e topografo presso il cantiere di restauro delle mura urbiche di Lecce
PO.IN Linea 1.1.1 2007/2013 – PAC Linea di Azione I - "Recupero e fruizione Mura Urbiche"
- Rilievo celerimetrico e catalogazione informatica delle emergenze archeologiche e architettoniche
 - Documentazione 2d e 3d mediante fotogrammetria terrestre
 - Implementazione di sistemi GIS e CAD per la documentazione, la tutela e la progettazione
- Agosto 2015 **Archeologo / Topografo**
- Ditta Colucci Angelo
Via Monfalcone 17, Monteroni (LE)
- Archeologo e topografo presso il cantiere di sistemazione di Piazza Sant'Antonio, Nardò (LE)
- Rilievo celerimetrico
 - Documentazione 2d e 3d mediante fotogrammetria terrestre
 - Georeferenziazione della documentazione archeologica in ambienti GIS e CAD
- 8 Giugno - 31 Luglio 2015 **Archeologo**
- Università degli Studi del Salento - Laboratorio di Archeologia Medievale

- Responsabile della III campagna di *survey* archeologico presso i Laghi Alimini (Otranto - Melendugno) (direzione scientifica Prof. P. Arthur)
- Ricognizione, rilievo e documentazione delle evidenze archeologiche
 - Implementazione in una piattaforma GIS delle evidenze archeologiche
 - Redazione di cartografie archeologiche del territorio
 - Sperimentazione di metodologie GPS per la ricognizione infraso
 - Studio dei materiali
- 13 Aprile - 15 Maggio 2015 **Archeologo / Topografo nell'ambito dei lavori di efficientamento energetico dell'ex-convento dei Padri Cappuccini di Diso (LE)**
- Dott. Leo Imperiale Marco
Via Trento 166, Surbo (LE)
- Archeologo e topografo nell'ambito dei lavori di efficientamento energetico dell'ex-convento dei Padri Cappuccini di Diso (LE)
- Rilievo celerimetrico e fotogrammetrico con mappatura dei degradi della pavimentazione in cocciopesto dell'ex-convento dei Padri Cappuccini, Diso (LE).
- Marzo 2015 **Archeologo / Topografo**
- Meridies s.c.ar.l.
Via Adige 15, San Donato di Lecce (LE)
- Archeologo e topografo presso il cantiere di restauro del castello Carlo V di Lecce
- Documentazione 2d e 3d mediante fotogrammetria terrestre
 - Georeferenziazione della documentazione archeologica in ambienti GIS e CAD
- Settembre - Ottobre 2014;
Gennaio 2015 **Archeologo / Topografo**
- FAI - Fondo per l'Ambiente Italiano
Via Foldi 2, Milano
- Archeologo e topografo presso il cantiere di restauro del complesso monumentale dell'abbazia di S. Maria di Cerrate, Squinzano (LE)
- Scavo archeologico e documentazione
 - Rilievo celerimetrico con stazione totale delle emergenze archeologiche
 - Redazione della documentazione grafica informatizzata in ambienti CAD e GIS
- 9 Giugno - 30 Luglio 2014 **Archeologo**
- Università degli Studi del Salento - Laboratorio di Archeologia Medievale
- Responsabile della II campagna di *survey* archeologico presso i Laghi Alimini e presso il villaggio medievale di Mass. Pasulo (Otranto - Melendugno) (direzione scientifica Prof. P. Arthur)
- Ricognizione, rilievo e documentazione delle evidenze archeologiche
 - Implementazione in una piattaforma GIS delle evidenze archeologiche
 - Redazione della cartografia archeologica del territorio
 - Sperimentazione di metodologie GPS per la ricognizione infraso
 - Studio dei materiali
- 19 - 25 Marzo 2014 **Archeologo**
- Parrocchia Maria SS. Annunziata
Muro Leccese (LE)
- Sorveglianza archeologica presso la Chiesa del Crocefisso, Muro Leccese (LE) per il cantiere di restauro della pavimentazione.
- 17 - 21 Dicembre 2012 **Archeologo / Topografo**

Università degli Studi del Salento - Laboratorio di Archeologia Medievale / Laboratorio di Bioarcheologia

Archeologo / Topografo presso il sito in Loc. Pagliarone, Laghi Alimini – Otranto (LE) (direzione scientifica Prof P. Arthur – Prof. G. Fiorentino)

- Ricognizione, rilievo e documentazione delle evidenze archeologiche
- Implementazione in una piattaforma GIS delle evidenze archeologiche
- Redazione di cartografie archeologiche del territorio

1 Luglio - 31 Luglio 2012 **Archeologo / Topografo**

Comune di Supersano
Piazza 4 Novembre, Supersano (LE)

Archeologo presso il cantiere di scavo in loc. Scorpo, Supersano (LE) e responsabile della prima campagna di *survey* archeologico nel territorio di Supersano

- Coordinamento delle attività di scavo archeologico
- Rilievo e documentazione delle evidenze archeologiche
- Informatizzazione della documentazione di scavo
- Supervisione delle attività di ricognizione archeologica
- Implementazione di una piattaforma GIS relativa alle attività di *survey*
- Redazione di cartografie archeologiche del territorio

Ottobre 2011 - Aprile 2012 **Archeologo / Esperto GIS**

Università degli Studi del Salento – Dipartimento dei Beni delle Arti e della Storia

Contratto per prestazione di lavoro autonomo occasionale per la realizzazione di una piattaforma GIS per lo studio e l'archiviazione dei dati archeologici emersi dalle ricerche condotte presso il Castello Carlo V di Lecce

- Vettorializzazione dei rilievi di scavo ed informatizzazione della documentazione
- Rilievo con stazione totale/GPS e georeferenziazione delle evidenze archeologiche
- Creazione di database relazionali
- Implementazione di una piattaforma GIS in ArcGIS 9.3

5 Settembre - 16 Settembre 2011 **Archeologo**

Università degli Studi del Salento - Laboratorio di Archeologia Medievale

Archeologo presso il Castello Carlo V di Lecce - campagna di scavo 2011 (direzione scavo Prof P. Arthur)

- *Scavo e documentazione delle evidenze archeologiche*

Ottobre 2010 - Novembre 2010 **Archeologo presso il sito in Loc. Pagliarone, Laghi Alimini – Otranto (LE) - campagna di scavo 2010 (direzione scavo Prof. P. Arthur – Prof. G. Fiorentino)**

Università degli Studi del Salento - Laboratorio di Archeologia Medievale / Laboratorio di Bioarcheologia
Ex INAPLI, Via Birago 64, Lecce

- Scavo e documentazione delle evidenze archeologiche

Settembre 2010 - Marzo 2011 **Archeologo**

Ditta Lupo Rocco S.p.A. – Via del Giordano 38, 00144, Roma

Università degli Studi del Salento – Dipartimento dei Beni delle Arti e della Storia

Scavo e sorveglianza archeologica presso il Castello Carlo V di Lecce (direzione scavo Prof. P. Arthur)

- Scavo archeologico e sorveglianza
- Rilievo e documentazione delle evidenze archeologiche

1 Settembre - 15 Ottobre 2009

Redattore

URKA! s.a.s. - Via Don Mazzolari 13, 73044, Galatone (LE)

Collaborazione occasionale a progetto finalizzata alla redazione di articoli per la produzione di una guida tascabile a tema turistico/territoriale

- Promozione turistico-territoriale

7 Aprile - 30 Settembre 2008

Consulente specialista - ArcheologoComune di Nardò
Piazza C. Battisti 2, Nardò (LE)

Consulente esterno specialista (archeologo) nell'ambito del progetto comunitario Interreg III/A Italia/Grecia

- Attività di schedatura, catalogazione, promozione e valorizzazione dei siti archeologici presenti nel territorio del comune di Nardò
- Realizzazione dei testi per la produzione di un dvd multimediale e di un sito internet nell'ambito del progetto "Itineretum" (www.itineretum.it)

5 Settembre 2007 - Giugno 2008

ArcheologoAkra Iapygia s.r.l.
Via Isonzo 3, Lecce

Collaborazione a progetto per attività di scavo e sorveglianza archeologica e informatizzazione della documentazione

- Sorveglianza alle fasi di scavo e coordinamento del personale presso vari siti archeologici (cantiere via Neretum, loc. Raggi, Alezio (LE); allacciamento rete idrica c/o Alliste)
- Documentazione grafico-fotografica ed elaborazione scritta del dato scientifico
- Digitalizzazione dei registri d'inventario del Museo delle Civiltà Preclassiche della Murgia Meridionale di Ostuni

ISTRUZIONE E FORMAZIONE20 Dicembre 2017
24 Gennaio 2018**Corso di Formazione – Il Sistema di e-procurement. Acquisti in Rete con focus sui nuovi bandi del Mercato elettronico – il MEPA e la disciplina alla luce delle novità introdotte dal Nuovo Codice Degli Appalti D.lgs 50/2016.**

MiBAC – Direzione Generale Educazione e Ricerca

06 Novembre 2018

Dottore di ricerca in “Scienze del patrimonio culturale” - XXIX ciclo

Università del Salento

Vincitore di borsa di studio - Titolo della tesi: *“A landscape in transition. Indagini integrate per lo studio della transizione tra medioevo ed età moderna in Terra d'Otranto”* (Tutor: Prof. Paul R. Arthur; Co-Tutor: Prof. Girolamo Fiorentino; Coordinatore: Prof. Massimiliano Rossi).

Ottobre 2016

Attestazione di conoscenza lingua Francese – livello B2

CLA – Centro Linguistico di Ateneo – Università del Salento

Aprile 2016

Attestazione di conoscenza lingua Inglese – livello C1

CLA – Centro Linguistico di Ateneo – Università del Salento

- 8 Maggio 2014 **Corso di formazione “Horizon 2020: Le *societal challenges* – Calls 2015 & come progettare una proposta di successo”**
Centro Europe Direct del Salento
- 18 Aprile 2013 **Specializzazione in Beni Archeologici (vincitore di borsa di studio) con votazione 70/70 con lode (curriculum Tardoantico e Medievale)** EQF livello VIII
Scuola di Specializzazione in Beni Archeologici “D. Adamesteanu”, Università del Salento
Titolo della tesi: “Misurare la complessità. Analisi spaziali e metodi statistici applicati allo studio dei paesaggi umani nel Medioevo” (*Relatore: Prof. P. Arthur; Correlatore: Prof. N. Zaccarelli*)
- 16 Maggio - 20 Novembre 2012 **Corso di restauro virtuale per l’archeologia**
Scuola di Specializzazione in Beni Archeologici “D. Adamesteanu”, Università degli Studi del Salento (docente: M. Limoncelli)
 - Teoria e pratica della modellazione 3D finalizzata alla ricostruzione architettonica e al restauro virtuale.
- 10 Settembre - 22 Settembre 2012 **Scuola estiva di acquisizione, elaborazione e visualizzazione 3D (assegnatario di borsa di studio)**
CASPUR – Via dei Tizii 6, Roma
3D Lab – Via Sforza, Otranto (LE)
 - Metodologie di acquisizione 3D con sensori passivi (fotogrammetria e *image-based modeling*)
 - Metodologie di acquisizione 3D con sensori attivi (acquisizione tramite laser scanner e processamento di nuvole di punti)
 - Acquisizione digitale 2D e 3D mediante fotocamera digitale ed elaborazione di modelli 3D tramite software dedicati
 - Teoria e pratica del *rendering*
 - Modellazione 3D per applicazioni di *Virtual Reality* ed *Augmented Reality*
- 24 Maggio - Novembre 2010 **Corso di formazione per Tecnico GIS per la gestione delle coste e delle aree rurali (durata: 500 ore)**
Uni.Versus CSEI (Consorzio universitario per la formazione)
Ex Convento dei Teatini, Via Regina Isabella 1, Lecce
 - Pianificazione territoriale
 - Sistemi informativi territoriali
 - *Remote sensing*
 - Gestione del territorio con sistemi GIS
- 7 Aprile 2010 **Laurea specialistica (MA) in Archeologia (indirizzo Medievale) con votazione 110/110 con lode** EQF livello VII
Università degli Studi del Salento
Titolo della tesi: “Il Lago di Limini in Terra d’Otranto’: archeologia di un paesaggio marginale” (*Relatore: Prof. P. Arthur; Correlatore: Prof. G. Fiorentino*)
- Giugno - Luglio 2009 **Scavi archeologici didattici**
Campagna di scavo 2009 presso il sito del villaggio medievale di Apigliano, Chiesa di San Lorenzo – Martano (LE) (direzione scavo Prof P. Arthur) - Università del Salento, Cattedra di Archeologia Medievale
 - Scavo, rilievo archeologico e catalogazione dei reperti

- 13 Settembre - 1 Ottobre 2004 Campagna di scavo 2004 presso il sito del Castello di Cugnano – Monterotondo Marittimo (GR) (direzione scavo Prof R. Francovich) - Università degli Studi di Siena, Cattedra di Archeologia Medievale
▪ Scavo, rilievo archeologico e catalogazione dei reperti
- Luglio 2003 Campagna di scavo 2003 presso il sito di Serra Cicora – Nardò (direzione scavo: Prof. E. Ingravallo) -
Settembre 2003 Università degli Studi di Lecce, Cattedra di Paletnologia
▪ Scavo e rilievo archeologico
- Luglio 2002 Campagna di scavo 2002 presso il sito di Serra Cicora – Nardò (direzione scavo: Prof. E. Ingravallo) -
Università degli Studi di Lecce, Cattedra di Paletnologia
▪ Scavo e rilievo archeologico
- 12 Maggio - 2 Luglio 2009 **Corso di disegno archeologico**
Università del Salento
▪ Teoria e pratica del rilievo dei reperti archeologici e dei vari materiali rinvenibili in un cantiere di scavo
- 26 Ottobre 2006 - Ottobre 2007 **Corso di formazione per Responsabile dei Servizi Educativi del Museo e del Territorio (durata: 1000 ore)**
ASCLA Associazione Scuole Lavoro – Via IV Novembre 3/5, Casarano (LE)
▪ Promozione, conservazione e valorizzazione dei beni culturali, turistici e ambientali
▪ Divulgazione scientifica e gestione dell'attività didattica inerente il patrimonio culturale
- Giugno - Settembre 2007 **Stage formativo c/o Museo Civico Messapico di Alezio (nell'ambito del corso di formazione per Responsabile dei Servizi Educativi del Museo e del Territorio)**
ASCLA Associazione Scuole Lavoro – Via IV Novembre 3/5, Casarano (LE)
Comune di Alezio c/o Museo Civico Messapico – Via Kennedy, Alezio (LE)
▪ Realizzazione di attività educative
▪ Organizzazione di mostre
▪ Comunicazione e realizzazione di materiale promozionale
▪ Gestione dei rapporti con gli utenti del museo
- Maggio 2007 **Certificazione ESOL PET (Preliminary English Test)**
British School of English
- 14 Marzo 2007 **Certificazione ECDL (Patente Europea del Computer)**
AICA - Associazione Italiana per l'Informatica ed il Calcolo Automatico
- 20 Luglio 2006 **Laurea di I livello (BA) in Beni Architettonici, Archeologici e dell'Ambiente con votazione 110/110 con lode** EQF livello VI
Università degli Studi di Lecce
Titolo della tesi: "I villaggi medievali nel territorio di Nardò" (*Relatore: Prof. P. Arthur*)
- 13 Luglio - 4 Agosto 2004 **Stage formativo presso il Comune di Melpignano (LE) nell'ambito del progetto Orienta Estate 2004**
Università degli Studi di Lecce
Comune di Melpignano – Via Garibaldi 2, Melpignano (LE)

- Organizzazione degli eventi estivi
- Promozione del territorio e delle attività comunali
- Ufficio stampa
- Attività di archiviazione e di front-office

16 Luglio 2001

Diploma di Maturità Scientifica con votazione 92/100

EQF livello IV

Liceo Scientifico G. Galilei – Via XX Settembre, Nardò (LE)

ALTRE ATTIVITÀ

Gennaio 2010 - Ottobre 2016

Collaborazione con il Laboratorio di Archeologia Medievale (L.A.M.) dell'Università del Salento, diretto dal Prof. P. Arthur

- Attività di ricerca
- Gestione ed aggiornamento della piattaforma GIS del laboratorio
- Produzione di cartografia archeologica e tematica per pubblicazioni, ricerca e tutela
- Attività di ricognizione archeologica (anche con GPS e palmare)
- Rilievo archeologico manuale, celerimetrico e fotogrammetria terrestre
- Attività di scavo archeologico
- Gestione dei database informatici del laboratorio
- Gestione della dotazione hardware e software del laboratorio
- Progettazione, gestione e aggiornamento del sito internet del laboratorio (<http://archeologiamedievale.unisalento.it>)
- Progettazione, gestione e aggiornamento del sito internet della Scuola di Specializzazione in Archeologia (<http://archeologia.unisalento.it>)

Aprile 2010 - Ottobre 2016

Attività di supervisione agli studenti dei corsi di laurea triennale e magistrale della facoltà di Beni Culturali iscritti al Laboratorio di Archeologia Medievale

- Lezioni sulla ceramica medievale
- Lezioni sulle attività di *survey* condotte dal L.A.M.
- Lavaggio, siglatura, identificazione, quantificazione e catalogazione dei materiali provenienti dagli scavi e dalle ricognizioni effettuate dal Laboratorio di Archeologia Medievale (Loc. Scorpo, Supersano; Castello Carlo V, Lecce; Miggiano, Muro Leccese; Laghi Alimini, Otranto, ecc.)
- Creazione di un database informatizzato per la catalogazione degli *Small Finds* provenienti dagli scavi e dalle ricognizioni condotte dal Laboratorio di Archeologia Medievale
- Catalogazione degli *Small Finds* provenienti dal sito di Quattro Macine (Giuggianello)

Gennaio 2013 - Dicembre 2015

Componente dell'UR dell'Università del Salento ("Approcci integrati per un'ecologia storica della Terra d'Otranto tra la Tarda Antichità e la fine del Medioevo") nell'ambito del progetto PRIN "Storia e Archeologia dei paesaggi rurali in Italia fra Tardoantico e Medioevo. Sistemi integrati di fonti, metodi e tecnologie per uno sviluppo sostenibile"

- Responsabile implementazione e gestione dei DB e dei sistemi GIS e WebGIS
- Analisi quantitative su serie storiche e dati archeologici

Luglio 2013 - Dicembre 2015

Archeologo**Collaboratore dell'UR IBAM CNR ("Metodologie innovative per la ricostruzione dei paesaggi di Terra d'Otranto") nell'ambito del progetto PRIN "Storia e Archeologia dei paesaggi rurali in Italia fra Tardoantico e Medioevo. Sistemi integrati di fonti, metodi e tecnologie per uno sviluppo sostenibile"**

- Attività di supporto topografico e implementazione in ambiente GIS dei dati delle indagini geognostiche su siti archeologici del Salento

Dal 2015

Socio ordinario della SAMI (Società degli Archeologi Medievisti Italiani)**COMPETENZE PERSONALI**

Lingua madre	Italiano				
Altre lingue	COMPRESIONE		PARLATO		PRODUZIONE SCRITTA
	ASCOLTO	LETTURA	INTERAZIONE	PRODUZIONE ORALE	
Inglese	Avanzato	Avanzato	Avanzato	Avanzato	Avanzato
	ESOL PET Certificazione CLA Unisalento Livello C1				
Francese	Intermedio	Avanzato	Intermedio	Intermedio	Intermedio
	Certificazione CLA Unisalento Livello B2				

Livelli: A1/2 Livello base - B1/2 Livello intermedio - C1/2 Livello avanzato
 Quadro Comune Europeo di Riferimento delle Lingue

- Competenze comunicative**
- Forte propensione alla vita comunitaria ed al lavoro di gruppo testimoniata da diverse esperienze (cantieri di scavo archeologico e ricognizioni)
 - Preparazione di esami in gruppo per la realizzazione di casi di studio
 - Competenze comunicative e di scrittura acquisite durante diverse esperienze giornalistiche e attività di *blogging* e *microblogging*

- Competenze organizzative e gestionali**
- Capacità gestionali acquisite nel coordinamento di gruppi di studenti durante diversi cantieri di scavo, campagne di ricognizione ed attività di laboratorio

- Competenze professionali**
- Conoscenza ed uso dei sistemi di posizionamento GPS e dei principali software correlati
 - Conoscenza, uso e redazione di cartografia tecnica numerica e cartacea
 - Disegno tecnico e rilievo di evidenze e reperti archeologici
 - *Field survey* e schedatura delle evidenze archeologiche da ricognizione
 - Conoscenza ed uso del laser scanner e delle tecniche di fotogrammetria
 - Conoscenza ed uso della stazione totale per il rilievo archeologico e topografico

- Competenze informatiche**
- Ottima padronanza dei Sistemi Operativi: Windows; Windows Mobile, Android, Linux Ubuntu
 - Ottima padronanza dei pacchetti software Microsoft Office, OpenOffice e LibreOffice
 - Ottima padronanza dei software per la gestione di database relazionali
 - Ottima padronanza dei software GIS
 - Ottima padronanza dei software fotogrammetrici Agisoft PhotoScan e Photomodeler Scanner
 - Padronanza del software per disegno tecnico Autodesk AutoCAD
 - Conoscenza dei software per modellazione 3D
 - Ottima padronanza dei programmi di elaborazione grafica e video
 - Conoscenza base dei linguaggi HTML, XHTML e CSS per la realizzazione di contenuti web
 - Conoscenza dei principali CMS per la realizzazione e gestione di siti web
 - Configurazione e gestione di piccole reti locali
 - Competenze tecniche informatiche (installazione e manutenzione di componenti hardware)

Patente di guida Patente B

RICONOSCIMENTI ACCADEMICI

- 2016 Cultore della Materia in Archeologia e Topografia Medievale presso l'Università del Salento
- 2015 Cultore della Materia in Archeologia dell'Architettura Medievale presso l'Università del Salento
- 2014 Cultore della Materia in Archeologia dell'Architettura Medievale presso l'Università del Salento

PUBBLICAZIONI

- Articoli
- ARTHUR P., LEO IMPERIALE M., **Muci G.** (2018), "Amphoras, Networks, and Byzantine Maritime Trade", in LEIDWANGER J., KNAPPET C (eds.), *Maritime Networks in the Ancient Mediterranean World*, Cambridge University Press, pp. 219-237.

- ARTHUR P., LEO IMPERIALE M., **Muci G.** (2018), “*Salento altomedievale. Territorio, insediamenti e cultura materiale*”, in CASTRORAO BARBAA. (ed), *Dinamiche insediative nelle campagne dell'Italia tra Tarda Antichità e Alto Medioevo / Settlement patterns in the countryside of Italy between Late Antiquity and the Early Middle Ages*, Archaeopress, Oxford, pp. 139-159.
- **Muci G.** (2018), “*Dinamiche insediative e demografiche nella Puglia meridionale in età Medievale*”, in VOLPE G. (a cura di), *Storia e Archeologia Globale dei Paesaggi Rurali in Italia fra Tardoantico e Medioevo*, Insulae Diomedeeae 34, Edipuglia, Foggia, pp. 291-296.
- ARTHUR P., BRUNO B., FIORENTINO G., LEO IMPERIALE M., **Muci G.**, PASIMENI M.R., PETROSILLO I., PRIMAVERA M. (2016), “*Crisi o resilienza nel Salento del quattordicesimo secolo?*”, in *Archeologia Medievale*, XLIII, pp. 41-56.
- MUCI G. (2016), “*Evaluating the crisis: population and land productivity in Late Medieval Salento (Southern Apulia)*”, in S. CAMPANA, R. SCOPIGNO, G. CARPENTIERO, M. CIRILLO (eds), *CAA 2015 Proceedings of the 43rd Annual Conference on Computer Applications and Quantitative Methods in Archaeology*, Archaeopress, pp. 489-497.
- GIANNOTTA M.T., LEUCCI G., DE GIORGI L., MATERA L., PERSICO R., **Muci G.** (2016), “*Integrated geophysical prospecting in Late Antiquity and Early Medieval sites in Italy*”, in *Geophysical Research Abstracts, Vol. 18, EGU2016-8140-1*.
- MUCI G. (2015), “*L'Instrumentum in agricoltura e pastorizia. Il grano. Gli incolti e l'allevamento*”, in P. ARTHUR, M. LEO IMPERIALE, M. TINELLI (a cura di), *Apigliano. Un villaggio medievale in Terra d'Otranto. I reperti*, Editrice Salentina, pp. 17-22.
- MUCI G. (2015), “*Analisi quantitative per l'interpretazione delle dinamiche socio-economiche in atto tra Medioevo ed Età Moderna nel basso Salento*”, in P. ARTHUR, M. LEO IMPERIALE (a cura di), VII Congresso Nazionale di Archeologia Medievale (Lecce, 9-12 settembre 2015), All'Insegna del Giglio, pp. 65-70.
- GIANNOTTA M.T., LEUCCI G., DE GIORGI L., PERSICO R., LEO IMPERIALE M., **Muci G.** (2015), “*Integrated geophysical prospecting in the archaeological site of Badià*”, in *Atti del 34° Convegno Nazionale GNGTS (Trieste, 17-19 novembre 2015)*, pp. 88-93
- MUCI G. (2012), “*Il feudo di Carignano a Nardò: fonti storiche e dati archeologici*”, in *Il delfino e la mezzaluna*, I, 2012, pp. 13-18. (ISSN: 2280-1847).
- Poster
 - 17-22 Aprile 2016: GIANNOTTA M.T., LEUCCI G., DE GIORGI L., MATERA L., PERSICO R., **Muci G.**, “*Integrated geophysical prospecting in Late Antiquity and Early Medieval sites in Italy*”, alla European Geosciences Union General Assembly 2016 (Vienna, Austria).
 - 30 Marzo – 3 Aprile 2015: MUCI G., “*Evaluating the crisis: population and land productivity in Late Medieval Salento (Southern Apulia)*”, alla “CAA Computer Applications in Archaeology 43rd Conference”, Università degli Studi di Siena (Siena, Italy).
- Partecipazione a seminari, workshop e conferenze
 - 13 Gennaio 2016: ARTHUR P., LEO IMPERIALE M., MUCI G., “*Salento altomedievale. Insediamenti, territorio e cultura materiale*”, al seminario “Archeologia tardoantica e altomedievale in Italia (IV-X secolo): ricerche in corso”, KNIR Reale Istituto Neerlandese a Roma (Roma, Italy).
 - 10-12 Dicembre 2015: ARTHUR P., FIORENTINO G., MUCI G. et al., “*Examining the medieval Salento as a complex system*”, al convegno “Storia e Archeologia globale dei paesaggi rurali in Italia fra Tardoantico e Medioevo. Sistemi integrati di fonti, metodi e tecnologie per uno sviluppo sostenibile”, Università degli Studi di Foggia (Foggia, Italy).
 - 17-19 Novembre 2015: GIANNOTTA M.T., LEUCCI G., DE GIORGI L., PERSICO R., LEO IMPERIALE M., MUCI G., “*Integrated geophysical prospecting in the archaeological site of Badià*”, alla “GNGTS 34° Convegno Nazionale”, (Trieste, Italy).
 - 2 Novembre 2013: ARTHUR P., LEO IMPERIALE M., MUCI G., “*Networks, Byzantine commercial containers and their relationship to economic development*”, al workshop “Networks of maritime connectivity in the ancient Mediterranean: structure, continuity, and change over the longue durée”, University of Toronto (Toronto, Canada).
- Altro
 - Membro del comitato editoriale del VII Congresso Nazionale di Archeologia Medievale, SAMI 2015

NOTE

Il sottoscritto dichiara ai sensi degli artt. 46 e 47 del DPR 28/12/2000 n. 445 che quanto contenuto nel presente CV corrisponde a verità.

Si autorizza al trattamento dei dati personali ai sensi del d.lgs. 50/2016

Bari, 07 dicembre 2018

 Firma
